

Self-Wine-Walk

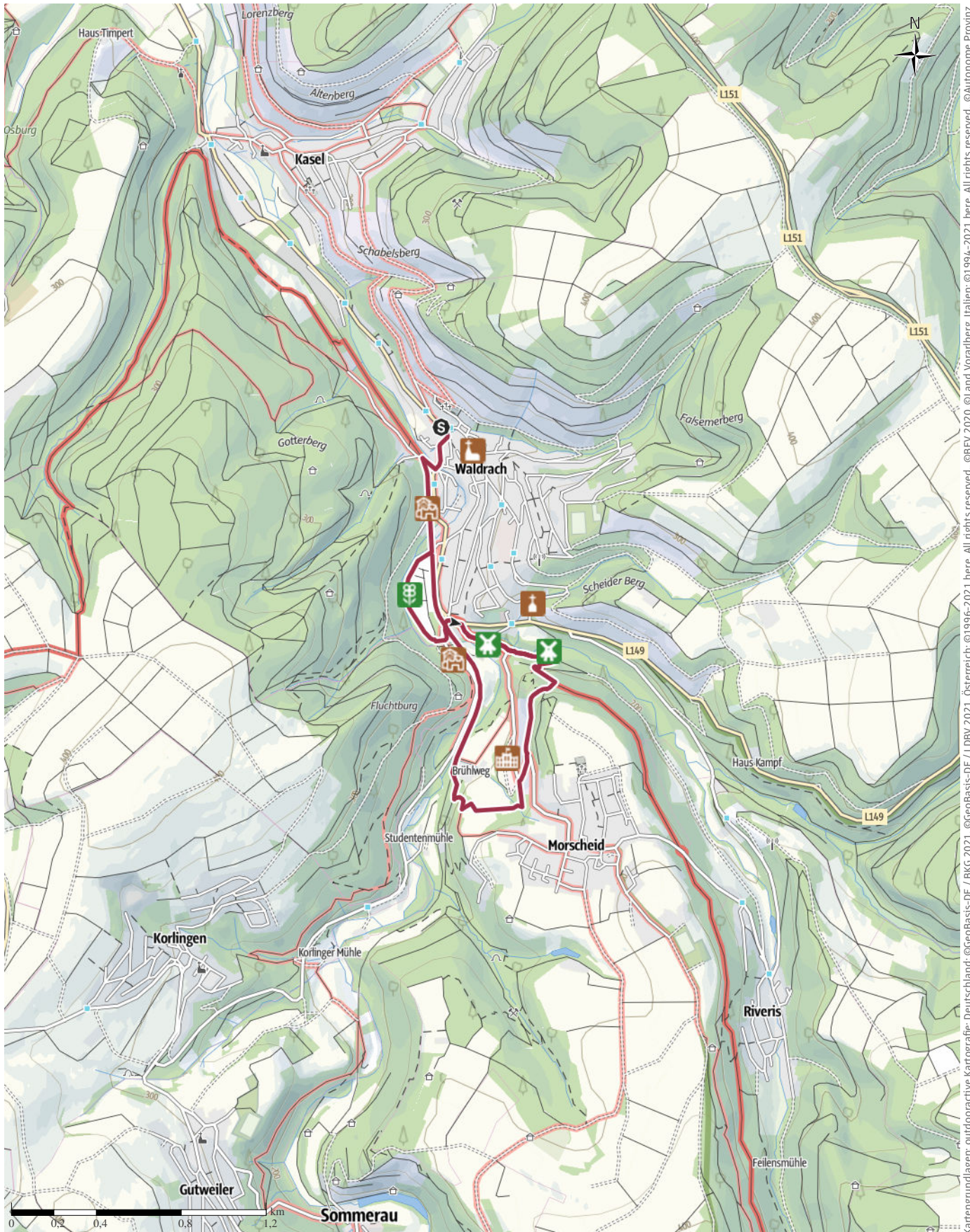
↔ 5,3 km

🕒 1:30 h

▲ 108 m

▼ 109 m

Schwierigkeit leicht

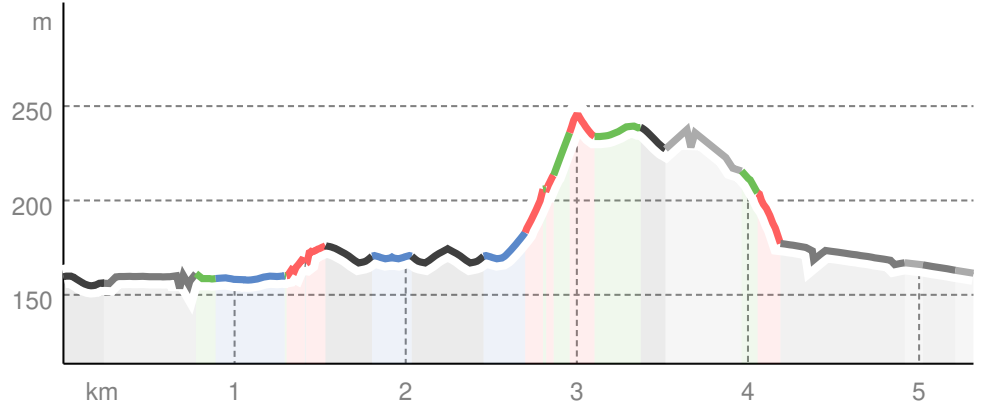


Kartengrundlagen: outdooractive Kartografie; Deutschland: ©GeoBasis-DE / LDBV 2021, Österreich: ©1996-2021 here. All rights reserved. ©BBV 2020, ©Land Vorarlberg, Italien: ©1994-2021 here. All rights reserved. ©Autonome Provinz Bozen – Südtirol – Abteilung Natur, Landschaft und Raumentwicklung, ©Cartago S.R.L. Kartengrundlagen: outdooractive Kartografie, ©OpenStreetMap (www.openstreetmap.org)

Wegarten

Asphalt	1,5 km
Schotterweg	0,9 km
Naturweg	0,6 km
Pfad	0,6 km
Straße	1,1 km
Unbekannt	0,7 km

Höhenprofil



Tourdaten

Wanderung

Strecke	↔	5,3 km
Dauer	🕒	1:30 h
Aufstieg	⬆️	108 m
Abstieg	⬇️	109 m

Schwierigkeit **leicht**

Fitness

Technik

Höhenlage

245 m
154 m

Beste Jahreszeit

JAN | FEB | MÄR
APR | MAI | JUN
JUL | AUG | SEP
OKT | NOV | DEZ

Bewertungen

Autoren

Erlebnis

Landschaft

Weitere Tourdaten

Eigenschaften

Von A nach B



Touristinformation Ruwer

Aktualisierung: 17.03.2026



Quelle
Tourist-Information Ruwer
Bahnhofstraße 37A
54317 Kasel
Rheinland-Pfalz
Telefon +49 651 1701818
Fax
touristinfo@ruwer.de
<https://www.ruwer-hochwald.de/>

Von Waldrach führt die Strecke bis zum Schloss Marienlay und wieder zurück auf ca. 5,3 km.

Interessante Punkte



Kirche
1 Der Seitenaltar in Waldrach
Bahnhofstraße 37 a
54317 Kasel
☎ (0049) 651 1701818
touristinfo@ruwer.de
<https://ruwer-hochwald.de>
Quelle: Mosel. Faszination Urlaub




Historische Stätte
2 Römische Wasserleitung - Standort Straße der Römer
Bahnhofstraße 37a
54317 Kasel
☎ (0049) 651 1701818
touristinfo@ruwer.de
<http://www.ruwer-hochwald.de>
Quelle: Mosel. Faszination Urlaub

Self-Wine-Walk



 Flora

 **Kleingärten an der Ruwer**

Quelle: Wandermagazin




 Mühle

 **Schleifmühle**

Quelle: Wandermagazin



 Kapelle

 **Marienkapelle**

Quelle: Outdooractive Creative Commons




 Mühle

 **Schmelzmühle**

Quelle: Wandermagazin




 Schloss

 **Schloss Marienlay in Morscheid**

Schlossgut Marienlay

54317 Morscheid

 (0049) 650091690


info@kesselstatt.de

<http://www.kesselstatt.com>

Quelle: Mosel. Faszination Urlaub



 Historische Stätte

 **Römische Wasserleitung -
Nachbildung bei Waldrach**

Bahnhofstraße 37a

54317 Kasel

 (0049) 651 1701818

touristinfo@ruwer.de

<http://www.ruwer-hochwald.de>

Quelle: Mosel. Faszination Urlaub